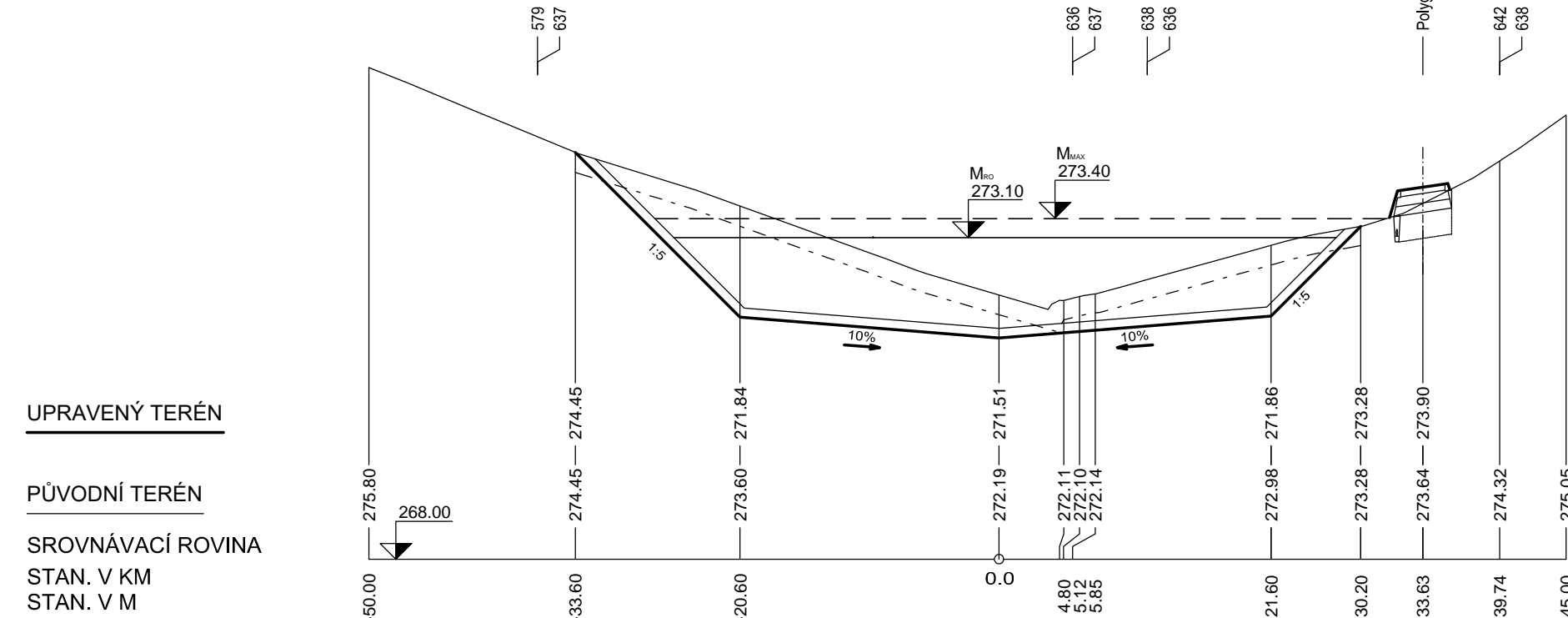
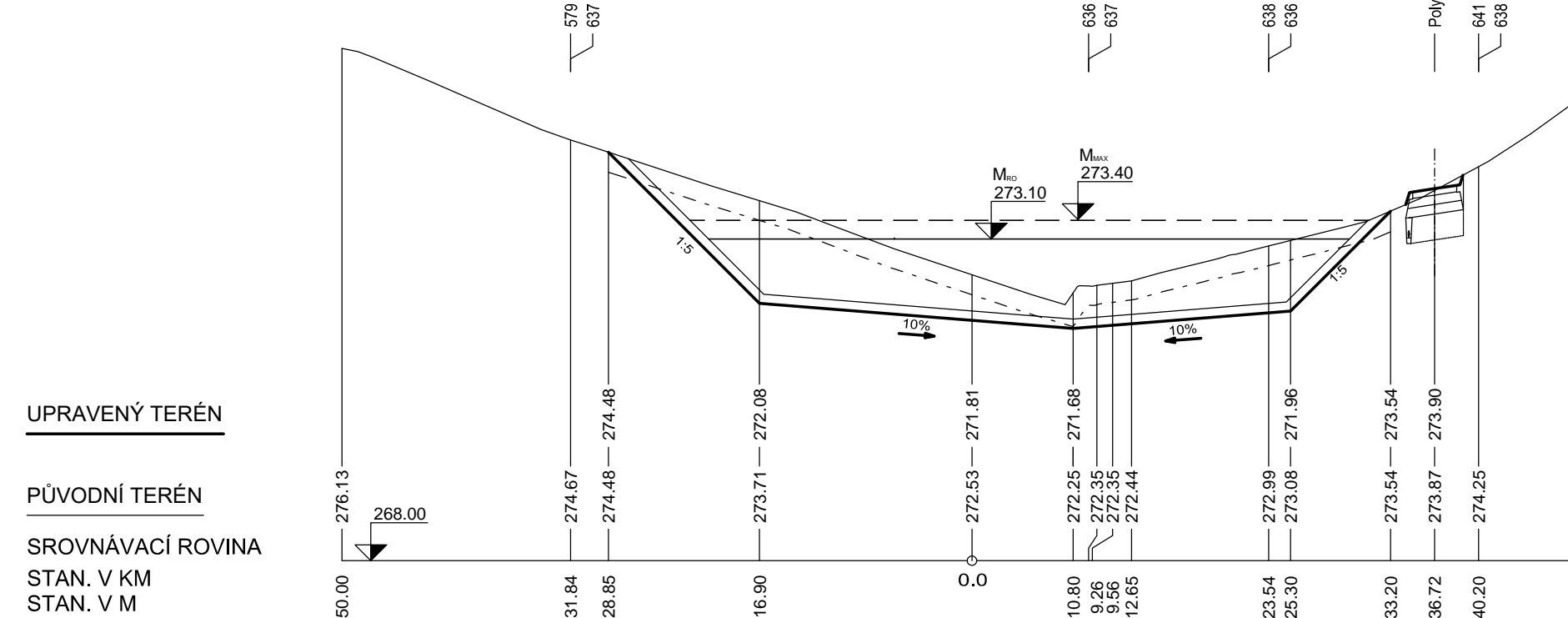


## PŘÍČNÉ ŘEZY ZÁTOPOU M 1:500/100

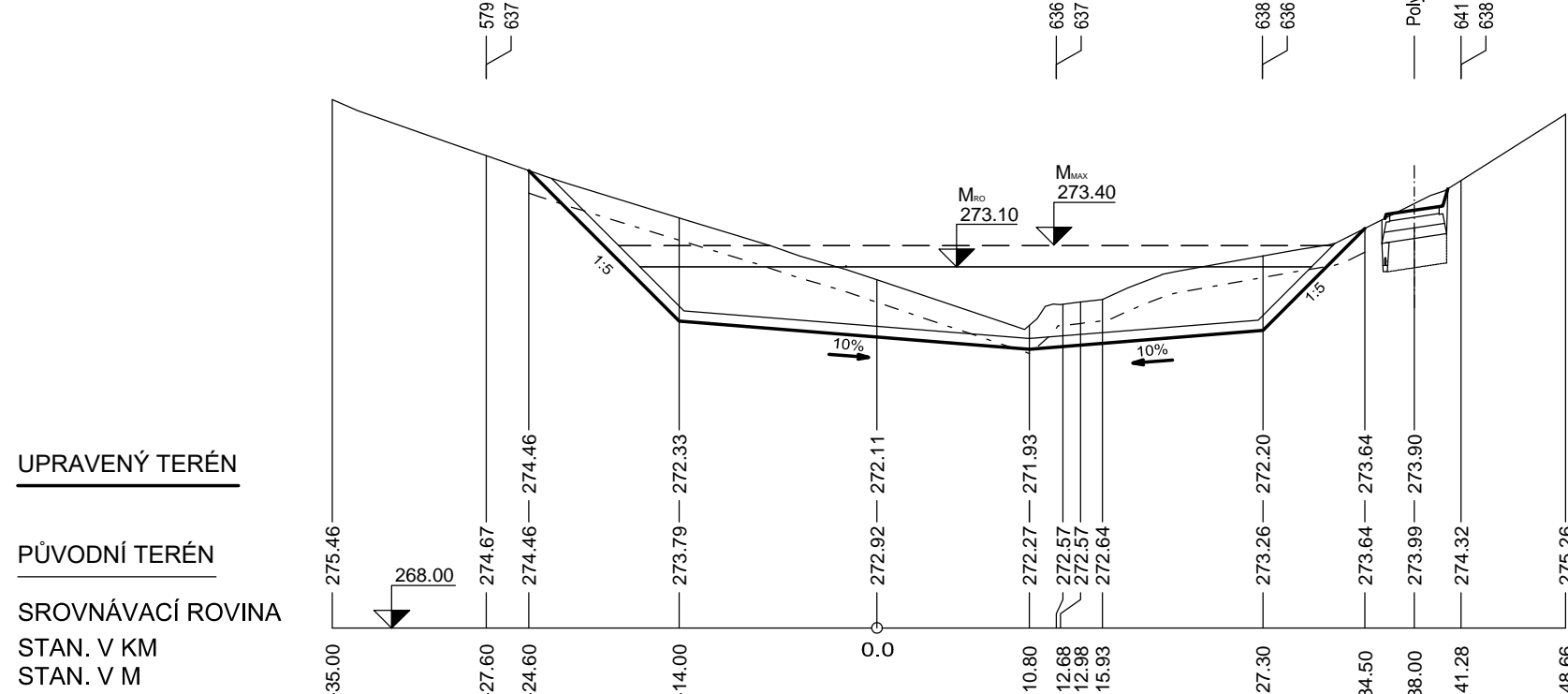
PF 1 KM 0.0500



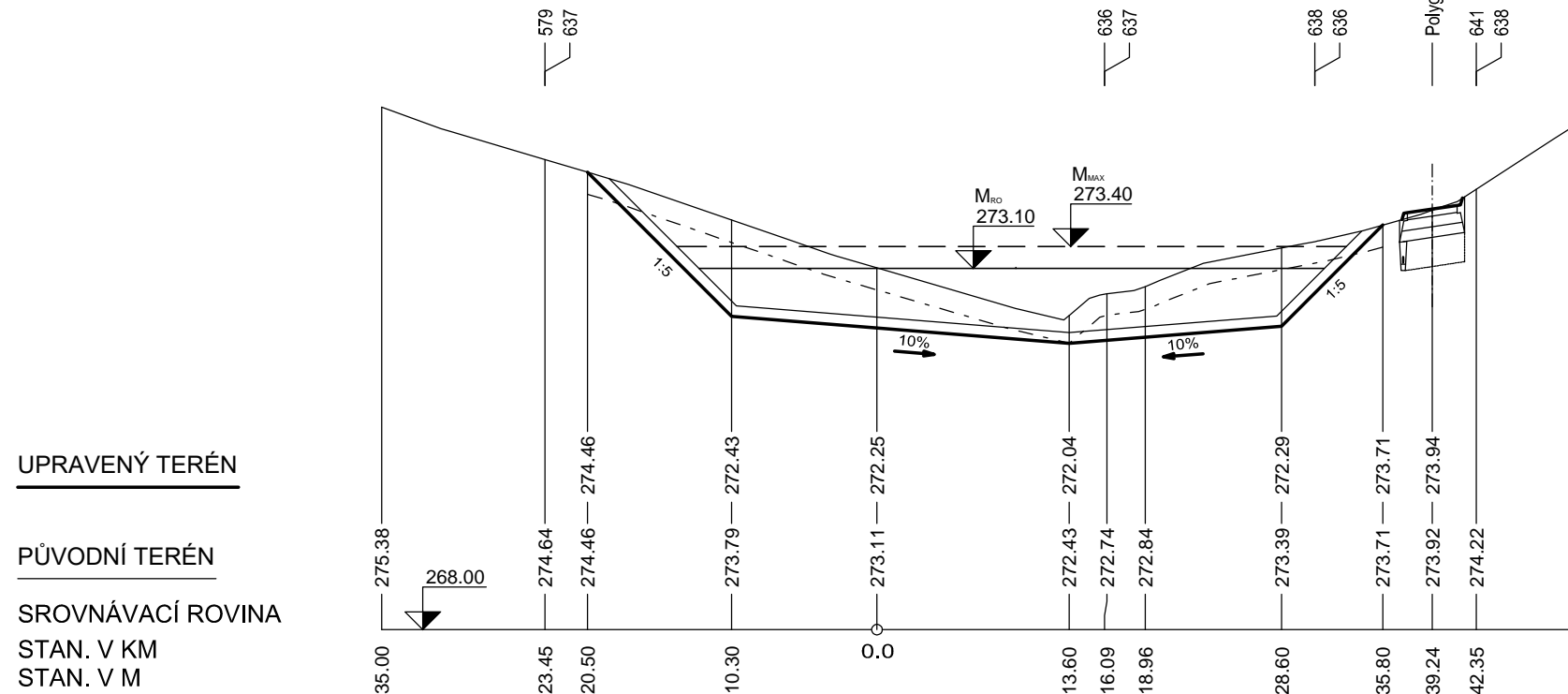
PF 2 KM 0.0600



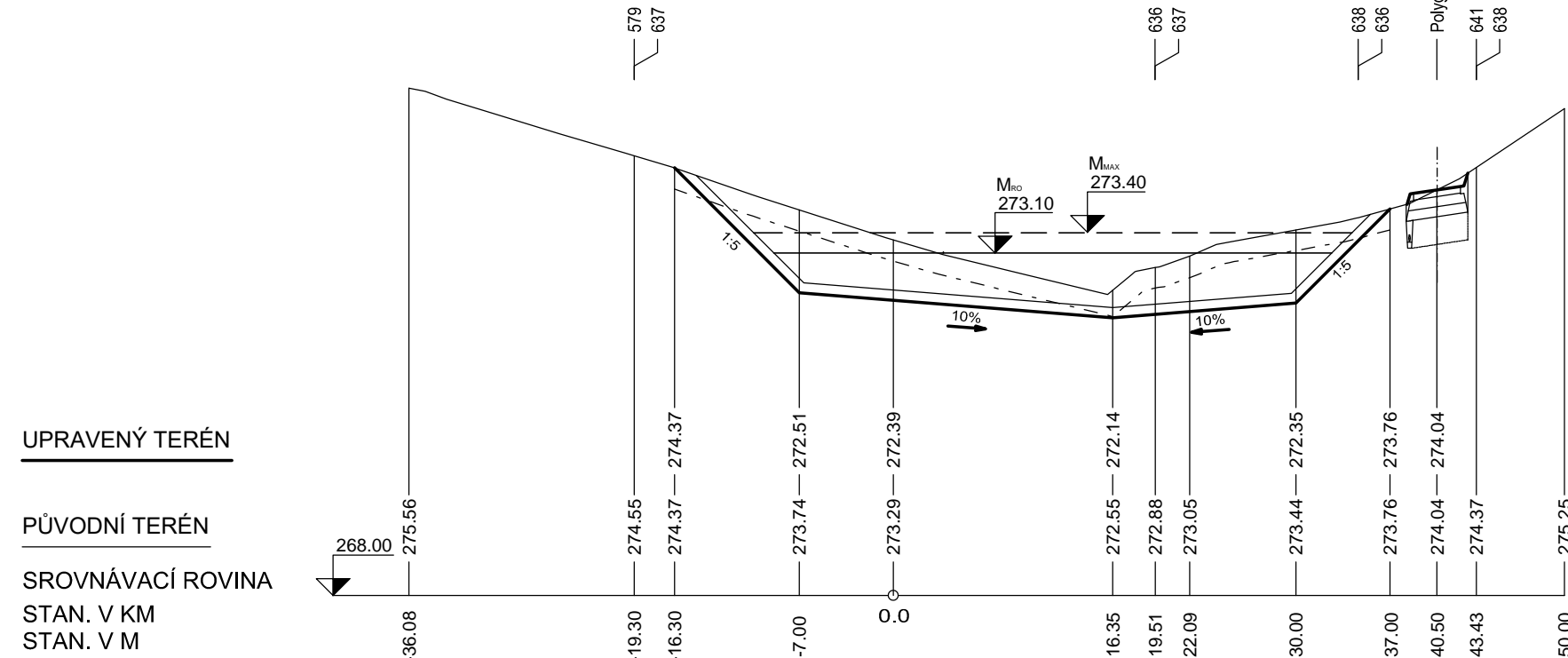
PF 3 KM 0.0700



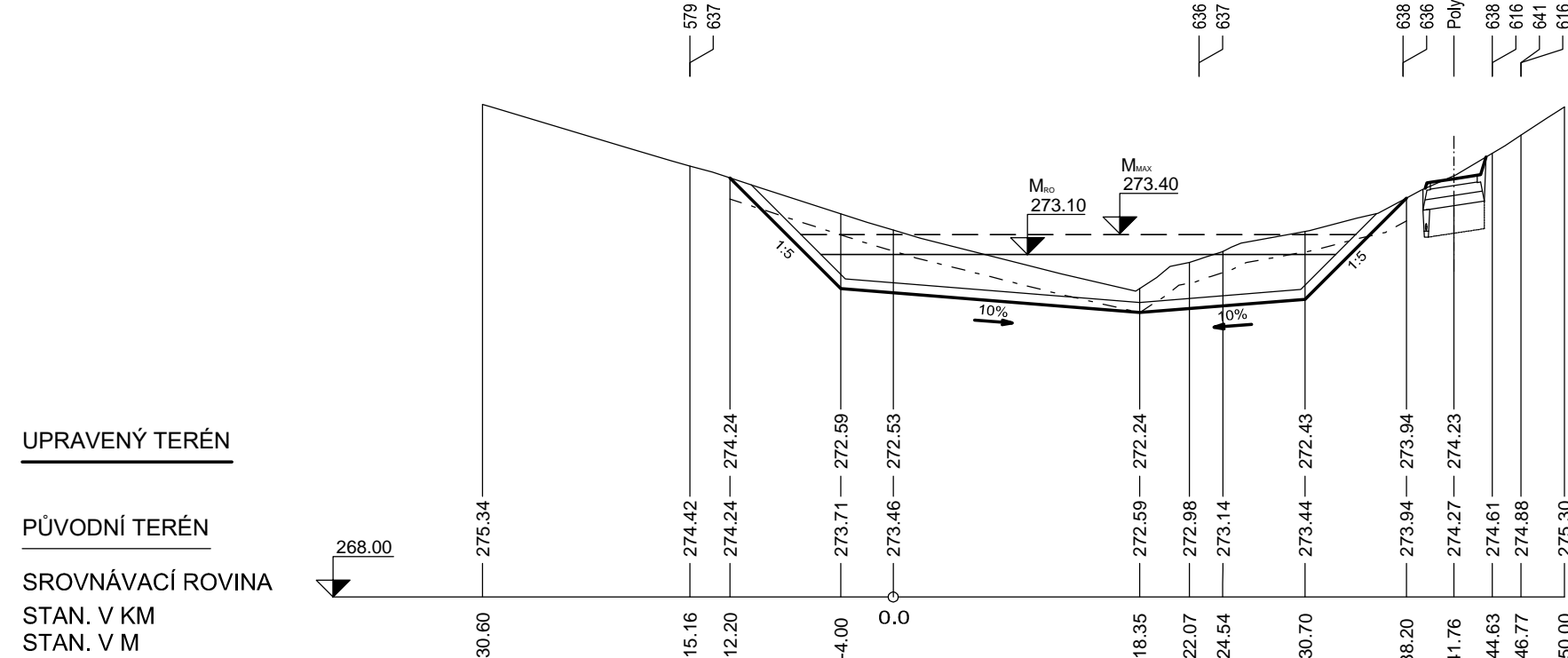
PF 4 KM 0.0800




PF 5 KM 0.0900



PF 6 KM 0.1000



VÝPRACOVAL	ZODP. PROJEKTANT	VED. PROJEKTANT	 <p><b>vodohospodářský ateliér</b> s.r.o., Růženec 54, 644 00 Brno</p>
Ing. Loch	Ing. Hráček	Ing. Hráček	
KRAJ Olomoucký	K.Ú.	Sobířky	A.R.H. ČÍSLO 03/22 DATUM 1/2022 STUPEŇ DSP, DPS FORMÁT 4xA4 MĚŘÍTKO 1:500/100 PŘÍLOHA Č. PARÉ Č.
STAVEBNÍK	ČR-SPÚ, KPÚ PRŮ OLMOUCKÝ KRAJ, POBOČKA PŘEROV		
STAVBA AKCE	<b>REALIZACE SPOLEČNÝCH ZAŘÍZENÍ</b> <b>KOPŮ k.ú. SOBÍŘKY – I. ETAPA</b>		
OBJEKT	<b>S004 – OCHRANNÁ HRÁZKA 2</b>		
OBSAH	PŘÍČNÉ ŘEZY ZÁTOPOU		<b>D.1.2.2.</b>